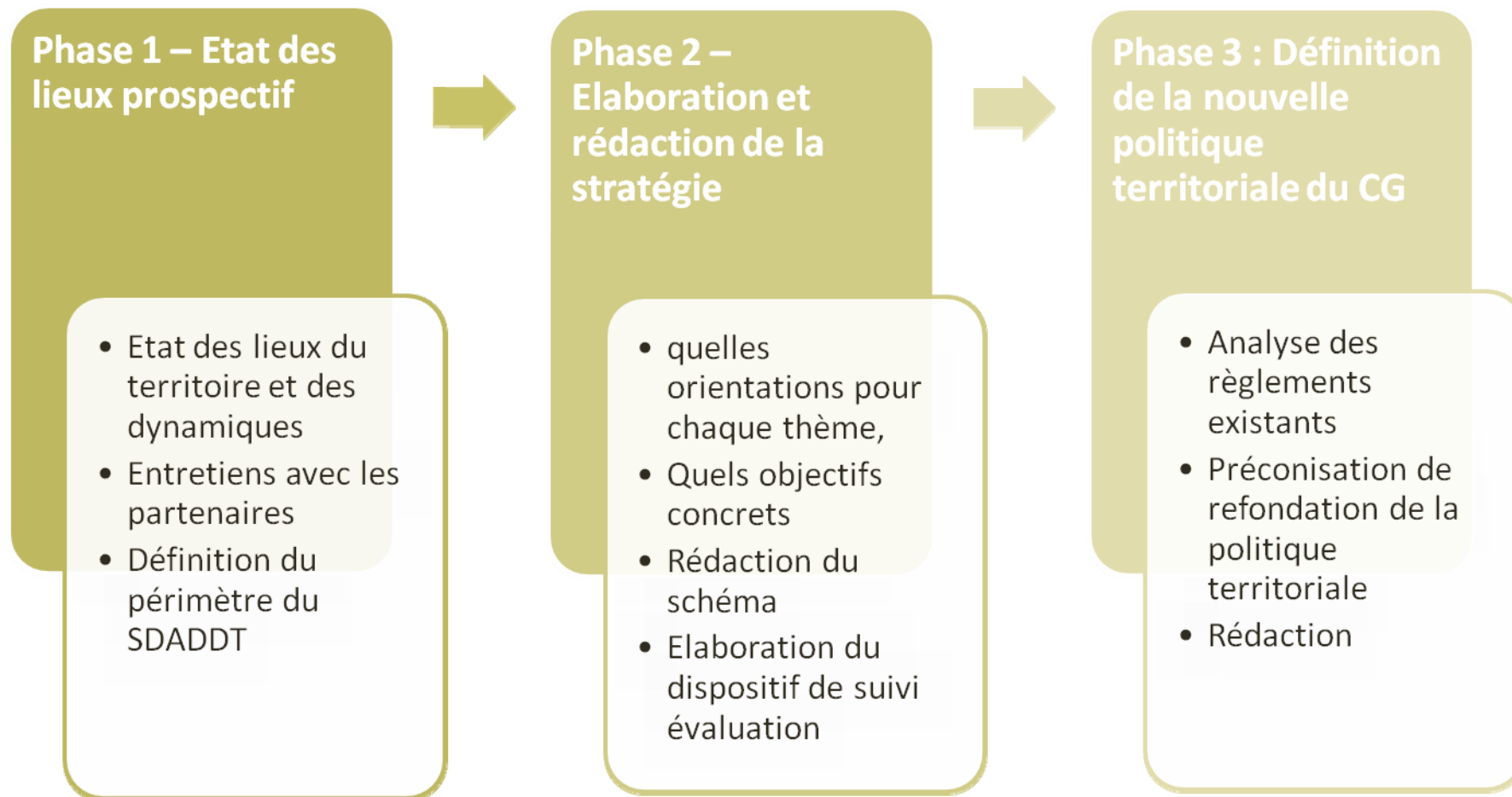




**Le Schéma Départemental
d'Aménagement et de Développement
Durable du Territoire
(S.D.A.D.D.T)**

Le 13 février 2012

Les grandes étapes de l'élaboration du SDADDT



Octobre 2011 à Septembre 2012



Rappel des première étapes

Avril 2011 : Session du Conseil Général lancement du SDADDT

Juin : Premières réunions des instances partenariales
- CONFÉRENCE TERRITORIALE
- COMITÉ DE PILOTAGE

Septembre : choix du consultant « SEMAPHORES »

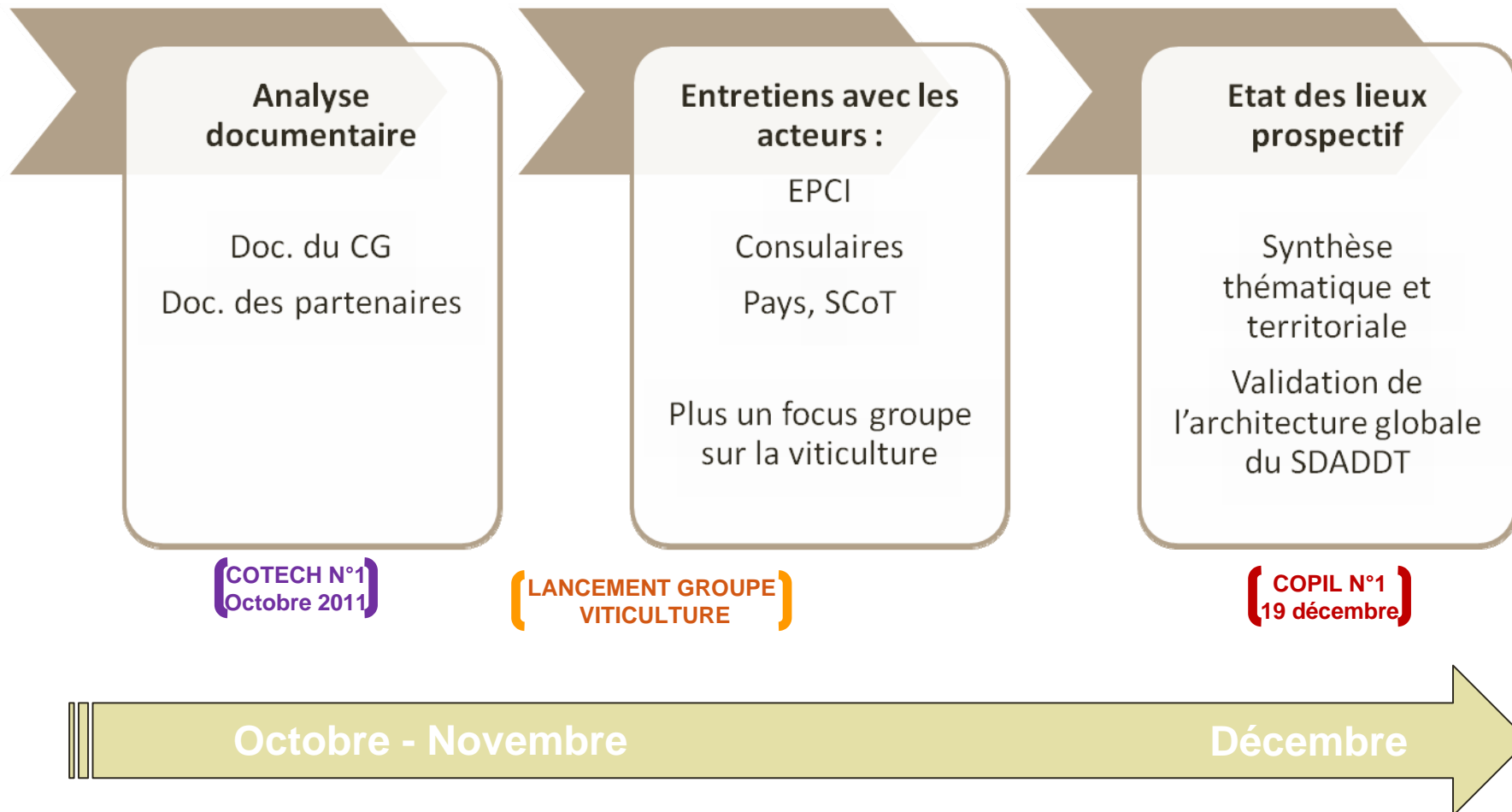
Octobre-Novembre : Lancement du Diagnostic (analyse documentaires et conduites des entretiens)

19 Décembre : Réunion du COMITE DE PILOTAGE validation de l'architecture du SDADDT

Février : Réunion des 3 ateliers thématiques



DETAIL PHASE 1 – Etat des lieux prospectif



Groupe de travail « VITICULTURE »

Objectif :

Accompagner les structures professionnelles de la viticulture pour définir des orientations de développement pour la viticulture audoise

4 thèmes de travail :

- Commercialisation
- Production
- Foncier
- Irrigation

Les partenaires :

- Chambre d'agriculture
- Fédération des caves particulières
- Syndicat des vignerons
- Fédération Régionale des caves coopératives

Novembre 2011 à janvier 2012 :

5 rencontres animées par le bureau d'étude qui ont permis de dresser un état des lieux partagé et des orientations collectives de travail

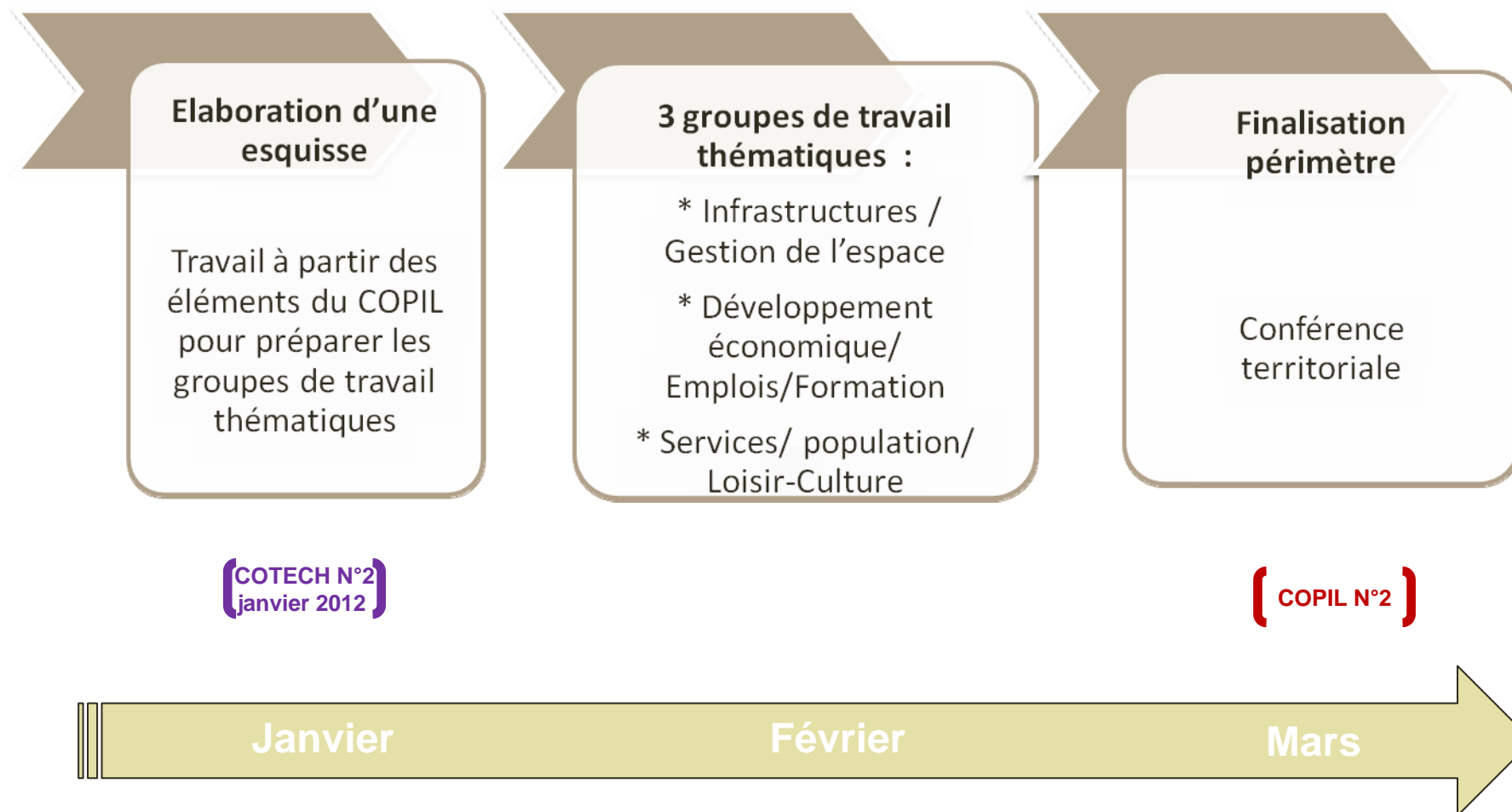
Fin février/début mars : validation de la synthèse par les professionnels



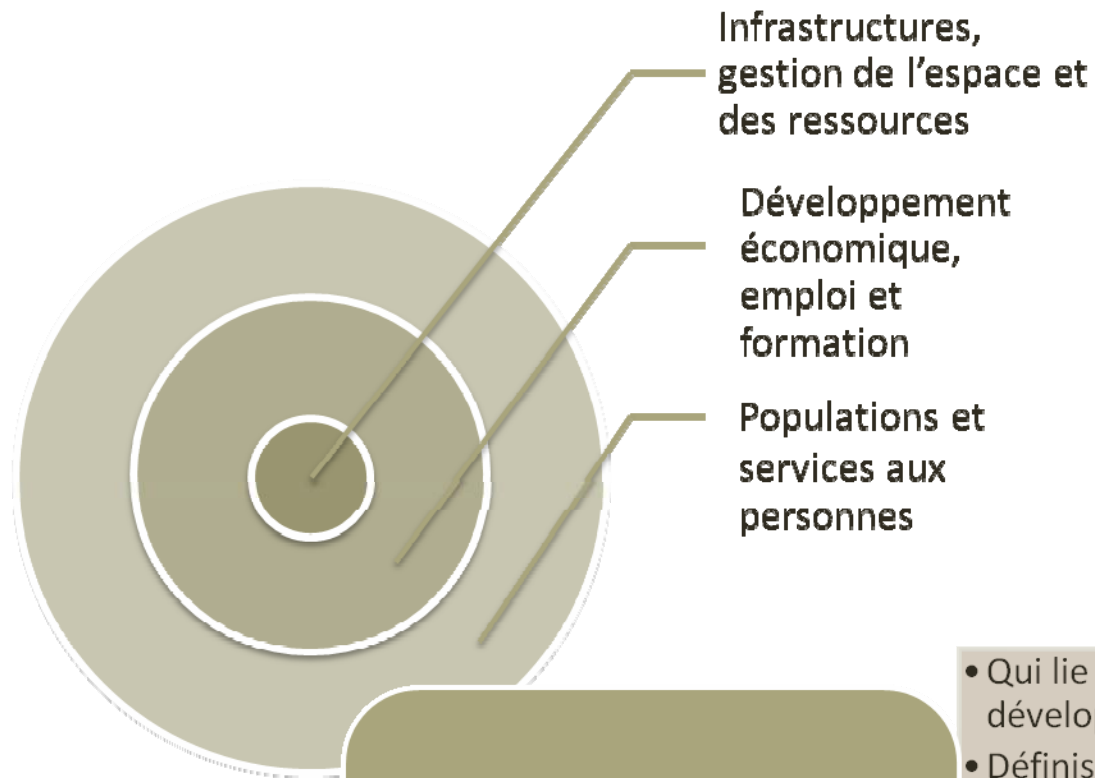
**Présentation par les professionnels
au Président du Conseil General
des orientations de travail**



DETAIL PHASE 1 – Définition du périmètre du SDADDT



COMITE DE PILOTAGE DU 19 DECEMBRE 2011



Infrastructures,
gestion de l'espace et
des ressources

Développement
économique,
emploi et
formation

Populations et
services aux
personnes

Un SDADDT intégré
« dans une logique
projet de territoire
transversal »

- **Présentation de l'état des lieux prospectif** « *Une note d'étonnement plutôt qu'un état des lieux exhaustif* »

- **Validation de l'architecture du SDADDT autour de 3 grand axes**

- Qui lie étroitement « aménagement et développement »
- Définisse un schéma des investissements majeurs et infrastructures
- Fondé sur un croisement des compétences du CG et des EPCI
- Qui précise les objectifs en matière d'accueil de nouvelles populations et de création d'emplois (combien, quels types, où ?)



Une note d'étonnement plutôt qu'un état des lieux exhaustif

Un système d'acteurs unique

- Une collaboration entre collectivités, pas d'oppositions musclées
- Une collaboration entre consulaires, ancienne et structurée
- Une collaboration entre collectivités et consulaires

Une vision unifiée des potentiels et des faiblesses

- Tout le monde déclare qu'il y a des potentiels que nous ne savons pas exploiter
- Un accord global sur la nature des potentiels (cadre de vie, patrimoine, positionnement...)
- Un accord global sur les faiblesses



Une note d'étonnement plutôt qu'un état des lieux exhaustif

Une position géographique enviable mais ...

- Un positionnement entre deux métropoles régionales dynamiques, dans l'espace européen « euroméditerranée »
- Un département « carrefour »
- Une façade maritime, une ouverture vers la méditerranée
- Un territoire diversifié (zone de montagne, piémont, littoral, plaine) avec un patrimoine et une histoire riche
- Une bonne accessibilité par l'autoroute

- Mais est-ce une chance ou un facteur limitant ? Le département est-il dans l'ombre des deux métropoles ou sous leur éclairage ? Est-il écartelé entre elles ou joue-t-il un rôle d'interface ?



Une note d'étonnement plutôt qu'un état des lieux exhaustif

Une dynamique démographique qui pose question

- Choisit on de venir habiter dans l'Aude où y vient on car on ne trouve pas ailleurs ?
- Une croissance de la population mais sans les emplois
- Des catégories socio-professionnelles plutôt moyennes

Une dynamique économique médiane

- Surtout un développement endogène, peu d'installations exogènes
- Des activités économique plutôt standard, peu ou pas de haute technologie
- Certaines activités consommatrices d'espace mais à faible emploi (la logistique par ex).

Un secteur touristique peu qualitatif

- Un tourisme de masse sur le littoral
- Un déficit de prestation moyen et haut de gamme
- Plus de qualitatif dans le tourisme rural mais fréquentation limitée



Une note d'étonnement plutôt qu'un état des lieux exhaustif

Des facteurs positifs

Des atouts
indéniables

Des acteurs
organisés

Un développement
économique standard

Des tendances lourdes

Une démographie
basée sur des
classes moyennes

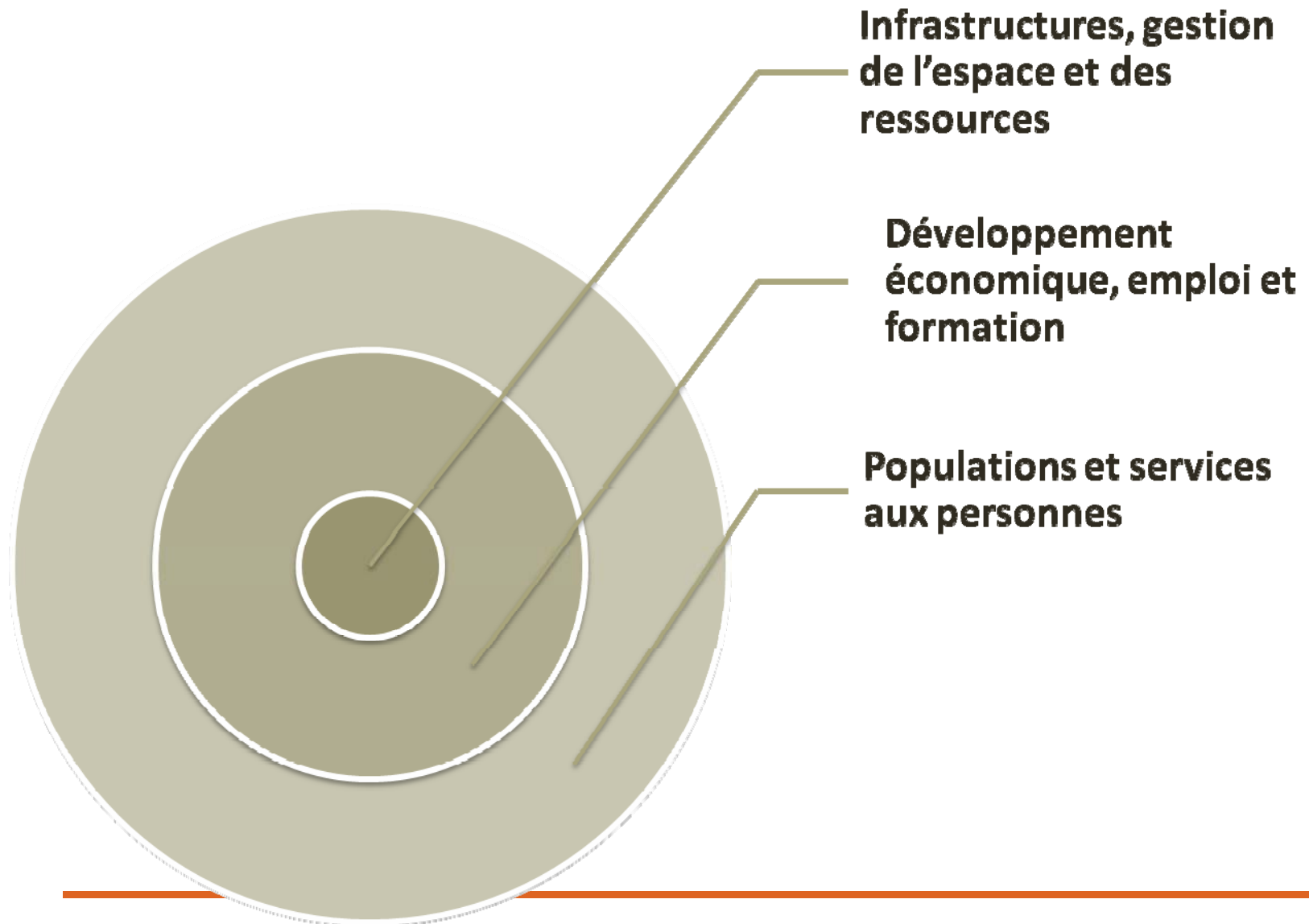
Croissance ?

Quelle dynamique
de développement
en 2020 et 2030 ?

Stagnation ou
appauvrissement ?



Architecture du SDADDT - Trois volets interdépendants



Esquisse de périmètre – Volet « Infrastructures, gestion de l'espaces et des ressources »

Grandes infrastructures

- Projets de grands équipements, accord d'ensemble et schéma de valorisation
- Sur LGV, Gare TGV, Port la Nouvelle, Aéroport
- Identification des priorités en aménagements routiers
- Canal du Midi
- Déploiement des TIC et services de base

Eau, Ressources naturelles, énergie, déchets

- Sécurisation adduction en eau potable
- Organisation départementale des acteurs de l'adduction en eau
- Articulation entre espaces naturels et développement touristique
- Développement des énergies renouvelables
- Adaptation capacité des déchetteries

Gestion de l'espace et urbanisme

- maîtrise foncière par les collectivités
- préservation des espaces agricoles et naturels
- Travailler à une échelle intercommunale

Déplacements et mobilités

- Interconnexions TC et intermodalités
- Cadencement
- Unification tarifaire
- Observation des déplacements



Esquisse de périmètre – Volet « Développement économique, emploi et formation »

Développement économique

- Organisation des capacités d'accueil foncières et immobilière, des priorités et des aménagements annexes
- Promotion économique
- Développement de l'économie résidentielle, de l'économie sociale et solidaire, de l'économie circulaire

Développement agricole

- Organisation / gestion des espaces agricoles
- Installation et diversification agricole
- Promotion des produits agricoles, en particulier viticulture dans une réflexion stratégique
- Déploiement de l'irrigation

Formation et emploi

- Développement des formations supérieures
- Relations entre acteurs économiques, acteurs de la formation et acteurs de l'emploi

Développement touristique

- Développement d'activités élargissement de gamme (qualité et diversité)
- Organisation des acteurs
- Gestion et valorisation du patrimoine



Esquisse de périmètre – Volet « Populations et services aux personnes »

Services publics

- Accessibilité aux services des collectivités locales
- Structuration et maintien des services publics

Loisirs et culture

- Soutien à la diffusion culturelle
- Structuration de la promotion culturelle
- Equipements culturels ciblés géographiquement
- Maillage des équipements sportifs et de loisir

Logement et habitat

- Elaboration d'une stratégie globale pour le développement de l'offre de logements, en lien avec le PDH à venir
- Développement du logement social
- Prise en compte du public spécifique constitué des jeunes

Services aux personnes et aux familles

- Organisation aide aux personnes âgées
- Accueil enfance et jeunesse
- Hébergement publics cibles
- Maisons de santé



LES ATELIERS : des rencontres à destination des techniciens

Les participants :

- les membres du COPIL et de la conférence territoriale
- une liste de structures partenaires (services de l'Etat, associations, acteurs économiques...)
- les membres du Comité Economique et Social
- les services du Conseil Général

Objectifs :

- **Assurer une bonne appropriation du projet par l'ensemble des partenaires : faire partager les éléments clés de l'état des lieux, l'ambition du projet du SDADDT (un SDADDT intégré) et sa finalité (un SDADDT opérationnel).**
- **Affiner les thématiques détaillées qui seront traitées dans le SDADDT.**

VENDREDI 3 FEVRIER : 70 participants
Développement économique, Emploi et Formation

MARDI 7 FEVRIER : 55 participants
Populations et services aux personnes

**JEUDI 16 FEVRIER : Infrastructures/
gestion de l'espace et des ressources**



Quelles suites pour l'élaboration du SDADDT ?

Mars : Réunir le COPIL pour valider le périmètre du SDADDT

